

«УТВЕРЖДАЮ»

Директор МОУ Смоленской ОШ  
В.В.Питерцев

**ПАСПОРТ ДОСТУПНОСТИ**  
**объекта социальной инфраструктуры (ОСИ)**  
**МУНИЦИПАЛЬНОГО ОБЩЕОБРАЗОВАТЕЛЬНОГО УЧРЕЖДЕНИЯ**

**Смоленской основной школы**  
(код ведомства/код раздела/порядковый номер)

№ 03.01/2/59

1. Общие сведения об объекте

- 1.1 Наименование (вид) объекта: муниципальное общеобразовательное учреждение  
Смоленская основная школа  
Адрес объекта: 152018, Ярославская область, Переславский район., с. Смоленское, ул. Парковая, д.1
- 1.2 Сведения о размещении объекта:  
- отдельно стоящее здание 3 этажа, 2189,7 кв.м  
- часть здания 3 этажа, 89,4 кв.м  
- наличие прилегающего земельного участка (да, нет) да, 4800 кв.м
- 1.3 Год постройки здания: 1779, последнего капитального ремонта: нет
- 1.4 Дата предстоящих плановых ремонтных работ: (текущего, капитального): текущий 2020, капитальный ремонт не запланирован  
Название организации (учреждения), (полное юридическое наименование – согласно Уставу, краткое наименование): муниципальное общеобразовательное учреждение Смоленская основная школа (МОУ Смоленская ОШ)
- 1.5 Юридический адрес организации (учреждения): 152003, Ярославская область, Переславский район., с. Смоленское, ул. Парковая, д.1
- 1.6 Основание для пользования объектом (оперативное управление, аренда, собственность): оперативное управление
- 1.7 Форма собственности: муниципальная
- 1.8 Территориальная принадлежность: государственная
- 1.9 Вышестоящая организация (наименование): Управление образования Администрации г. Переславля-Залесского
- 1.10 Адрес вышестоящей организации, другие координаты: 152020, Ярославская область, г. Переславль-Залесский, ул. Трудовая 1А

2. Характеристика деятельности организации на объекте

- 2.1 Сфера деятельности: образование
- 2.2 Виды оказываемых услуг: образовательные:  
— начальное общее образование,  
— основное общее образование.
- 2.3 Форма оказания услуг: очная.
- 2.4 Категории обслуживаемого населения по возрасту: дети.
- 2.5 Категории обслуживаемых инвалидов: инвалиды с нарушениями опорно-двигательного аппарата, нарушениями слуха, нарушениями умственного развития, нарушениями зрения.
- 2.6 Плановая мощность: посещаемость (количество обслуживаемых в день), вместимость, пропускная способность: 120 человек
- 2.7 Участие в исполнении ИПР инвалида, ребенка-инвалида: нет

3. Состояние доступности объекта

- 3.1 Путь следования к объекту пассажирским транспортом: от автостанции г. Переславль-Залесский автобусный маршрут г. Переславль-Залесский - с. Смоленское, до конечной остановки с. Смоленское. На территорию школы имеется проезд на личном транспорте.  
— движение с использованием пассажирского транспорта возможно до остановки с. Смоленское  
— наличие адаптированного пассажирского транспорта к объекту: нет
- 3.2 Путь к объекту от ближайшей остановки пассажирского транспорта:
- 3.2.1 Расстояние до объекта от остановки: 200 м.
- 3.2.2 Время движения (пешком): 3 мин.
- 3.2.3 Наличие выделенного от проезжей части пешеходного пути: да.

3.2.4 Перекрестки: нерегулируемые, со зрительной информацией (дорожные знаки, дорожная разметка-зебра)

3.2.5 Информация на пути следования к объекту: (дорожные знаки, дорожная разметка-зебра)

3.2.6 Перепады высоты на пути: есть (бордюр тротуара).

Их обустройство для инвалидов на коляске: нет

3.3 Организация доступности объекта для инвалидов – форма обслуживания

№ п/п	Категория инвалидов (вид нарушения)	Вариант организации доступности объекта (формы обслуживания)*
1	Все категории инвалидов и МГН	ДУ
	в том числе инвалиды:	
2	передвигающиеся на креслах-колясках	ВНД
3	с нарушениями опорно-двигательного аппарата	ДУ
4	с нарушениями зрения	ДУ
5	с нарушениями слуха	ДУ
6	с нарушениями умственного развития	А

\* - указывается один из вариантов: «А», «Б», «ДУ», «ВНД»

3.4 Состояние доступности основных структурно-функциональных зон

№ п/п	Основные структурно-функциональные зоны	Состояние доступности, в том числе для основных категорий инвалидов**
1	Территория, прилегающая к зданию (участок)	ДП-В
2	Вход (входы) в здание	ДП-И (У, Г) ДУ (С, О) ВНД (К)
3	Путь (пути) движения внутри здания (в т.ч. пути эвакуации)	ДП-И (У) ДУ (О, Г, С) ВНД (К)
4	Зона целевого назначения здания (целевого посещения объекта)	ДП-И (У) ДУ (О, Г, С) ВНД (К)
5	Санитарно-гигиенические помещения	ДП-И (У, Г, С) ДУ (О) ВНД (К)
6	Система информации и связи (на всех зонах)	ДП-И (У, О) ДУ (С, Г, К)
7	Пути движения к объекту (от остановки транспорта)	ДП-И (У) ДУ (О, Г, С) ВНД (К)

\*\* Указывается: ДП-В - доступно полностью всем; ДП-И (К, О, С, Г, У) – доступно полностью избирательно (указать категории инвалидов); ДЧ-В - доступно частично всем; ДЧ-И (К, О, С, Г, У) – доступно частично избирательно (указать категории инвалидов); ДУ - доступно условно, ВНД - недоступно

3.5 Итоговое заключение о состоянии доступности ОСИ: объект доступен полностью для инвалидов с нарушением умственного развития, доступен условно (помощь сотрудника организации в учреждении, либо предоставление услуги на дому, дистанционно) для инвалидов с нарушением слуха, зрения, опорно-двигательного аппарата, временно не доступен для инвалидов, передвигающихся на креслах-колясках.

3.6 Состояние доступности оказываемых услуг:

N	Перечень оказываемых услуг	Доступность услуг, в том числе, для основных категорий инвалидов
3	Реализация программ начального общего образования, основного общего образования.	ДП-И (У) ДУ (О, Г, С, К)
4	Иные из МЗ	ДП-И (У) ДУ (О, Г, С, К)

3.7. Итоговое заключение о состоянии доступности оказываемых услуг: ДП-И (У), ДУ (О, Г, С, К).  
4. Управленческое решение (проект)

4.1 Рекомендации по адаптации основных структурных элементов объекта:

№ п/п	Основные структурно-функциональные зоны объекта	Рекомендации по адаптации объекта (вид работы)*
1	Территория, прилегающая к зданию (участок)	Требуется капитальный ремонт асфальтового покрытия путей. Установка бордюров, информационных указателей на пути следования. Организационные мероприятия ТСП.
2	Вход (входы) в здание	Необходима реконструкция входной площадки: оформление лестничного марша противоскользящей, желтой контрастной полосой, укладка резинового противоскользящего покрытия, установка пандуса, перил на выходе, установка световых сигналов Организационные мероприятия ТСП.
3	Путь (пути) движения внутри здания (в т.ч. пути эвакуации)	Организовать размещение комплексной системы информации от входа до зон целевого назначения, сопровождение инвалидов, установка тактильных указателей, поручней, оборудование порогов перекатными пандусами, установка устройств, задерживающих закрытие дверей). Организационные мероприятия, капитальный ремонт.
4	Зона целевого назначения здания (целевого посещения объекта)	Требуется установка тактильных указателей, направляющих полос, установка рабочего стола для инвалидов-колясочников, регулируемого по высоте, видеоувеличителей. Организационные мероприятия, ТСП
5	Санитарно-гигиенические помещения	Технические решения невозможны – организация альтернативной формы обслуживания.
6	Система информации на объекте (на всех зонах)	Требуется индивидуальный ремонт, ТСП, в т.ч. установка тактильно-звукового информатора НОТТ, светового маяка.
7	Пути движения к объекту (от остановки транспорта)	Текущий ремонт, в т.ч. ремонт асфальтового покрытия, устройство съездов, тротуаров.
8	Все зоны и участки	Организационные мероприятия, ТСП

\*- указывается один из вариантов (видов работ): не нуждается; ремонт (текущий, капитальный); индивидуальное решение с ТСП; технические решения невозможны – организация альтернативной формы обслуживания

4.2 Период проведения работ в рамках исполнения: планируется 2020 – 2030 гг., ГЦП «Доступная среда»

4.3 Ожидаемый результат (по состоянию доступности) после выполнения работ по адаптации: ДЧ-В.

Оценка результата исполнения программы, плана (по состоянию доступности).

4.4 Для принятия решения требуется, не требуется (нужное подчеркнуть):

4.4.1 Согласование Межведомственной комиссии (наименование Комиссии по координации деятельности в сфере обеспечения доступной среды жизнедеятельности для инвалидов и других МГН): требуется.

4.4.2 Согласование работ с надзорными органами (в сфере проектирования и строительства): требуется.

4.4.3 Техническая экспертиза; разработка проектно-сметной документации: требуется

4.4.4 Согласование с вышестоящей организацией: требуется.

4.4.5 Согласование с общественными организациями инвалидов: требуется.

Имеется заключение уполномоченной организации о состоянии доступности объекта (наименование документа и выдавшей его организации, дата), нет

4.5. Информация размещена (обновлена) на Карте доступности субъекта Российской Федерации дата Система управления пространственной информации о доступности объектов социальной инфраструктуры Ярославской области 23.12.2016 Геопортал Ярославской области gis.76

**5. Особые отметки**

Паспорт сформирован на основании:





1. Анкеты (информации об объекте) от 06.12.2019 г.,

2. Акта обследования объекта: № 1 от 06.12. 2019г.

Дата составления паспорта: 06.12.2019 г.

Лицо, производившее заполнение паспорта: В.В.Питерцев, директор МОУ Смоленской ОШ

Члены комиссии:

В.В.Питерцев, директор школы  
 В.Р. Мурманцева, консультант УО Администрации г. Переславля-Залесского  
 И.Н. Спасская, учитель начальных классов  
 О.Б.Саунова, учитель русского языка и литературы.